


Technical drawing of a road intersection showing two proposed roundabouts, labeled D and E. The drawing includes road layouts, lane markings, and traffic flow indicators. Roundabout D is on the left, and Roundabout E is on the right. Both are marked with green dotted areas. Arrows indicate traffic flow directions. Labels C104 and C120 are present near the roundabouts.

Výsadbové plochy

A	133,28 m ²
B	106,42 m ²
C	130,38 m ²
D	97,90 m ²
E	133,58 m ²

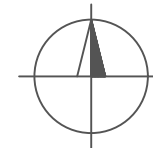
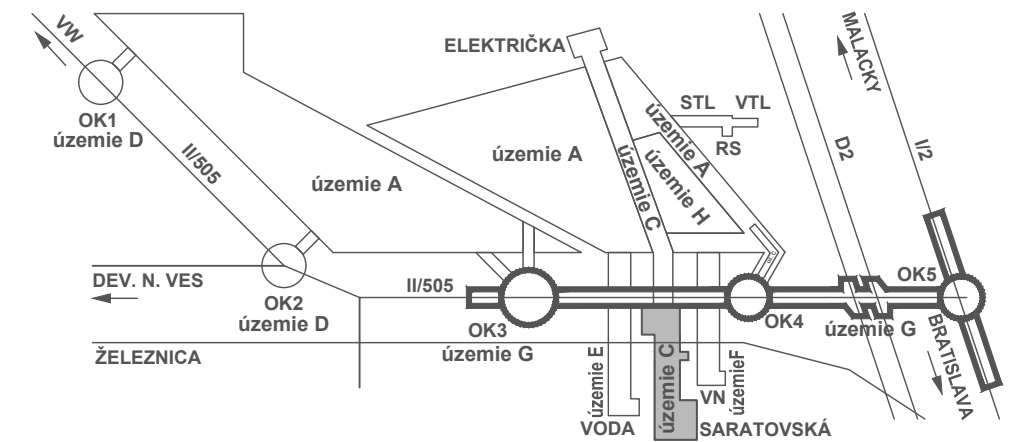
 výsadba krov






Zmena				
	Index:	Dátum:	Meno - Podpis:	Text zmeny:




Nové dopravné prepojenie II/505 s MČ Dúbravka

C



Manažér projektu:	Ing. Ján Kušnir	
Hlavný inžinier projektu:	Ing. Marek Šmelík	
Zodpovedný projektant objektu:	RNDr. Monika Vyskupová, PhD.	
Navrhol - vypracoval:	RNDr. Monika Vyskupová, PhD.	
Kontroloval:	Mgr. Michaela Seifertová	
Miesto stavby:	Bratislava	Oblasť: Bratislava IV
Investor - stavebník:		
Stavba:	NOVÉ DOPRAVNÉ PREPOJENIE II/505 S MČ DÚBRAVKA	
Objekt (súbor):	C010 Vegetačné úpravy	
Názov prílohy:	Situácia	
Digitálny názov prílohy:	1514 DRS C010 02 Situácia	

	
Trnavská cesta 27, 831 04 BRATISLAVA	
Generálny riaditeľ: Ing. Slavomír Podmanický	
Zákazkové číslo:	1514
Dátum:	04/2017
Stupeň - účel:	DRS
Počet A4:	2x A4
Mierka:	1:500
Časť:	Súprava:
E	
Príloha:	
2	